

WILD ATLANTIC WAY
SÍ AN ATLAINGH FHÁIN

WILD ATLANTIC WAY

ROYAL CANADIAN MOUNTED POLICE

Limerick & Clare

Mapa para visitantes

GRATUITO

LOOP HEAD, COUNTY CLARE



KING JOHN'S CASTLE, LIMERICK CITY

Limerick & Clare

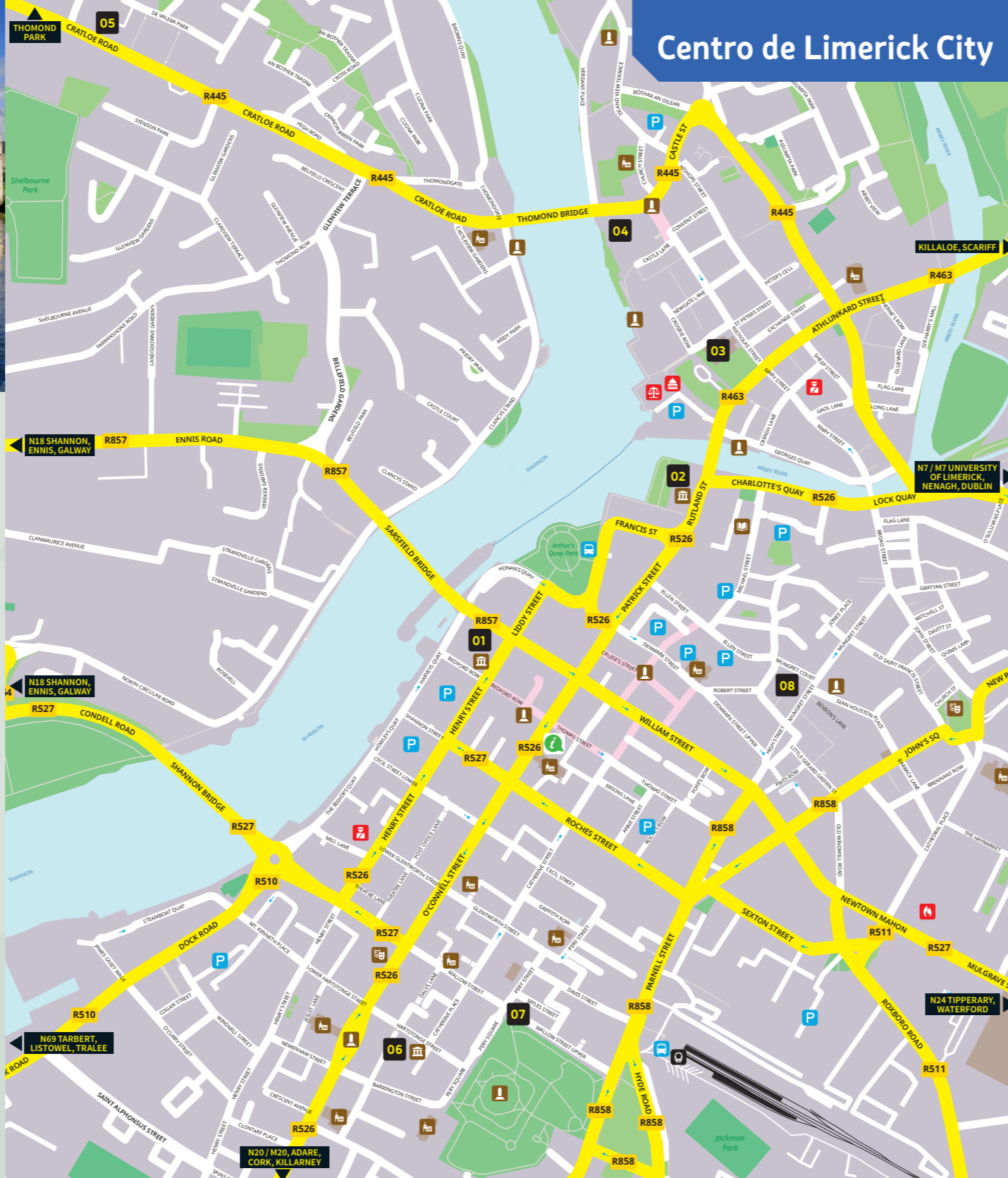
Separados únicamente por la amplia franja del Shannon Estuary, los condados de Clare y Limerick son ciertamente diferentes, pero cada uno de ellos ofrece una versión complementaria de los mejores paisajes y tradiciones irlandesas, desde las costas erosionadas y las tradiciones musicales del County Clare, hasta las ricas tierras de labranza y los antiguos yacimientos del County Limerick.

County Clare es símbolo del oeste salvaje irlandés en toda su gloria azotada por el viento. Su atractivo natural más conocido son los **Cliffs of Moher**, una serie de oscuras escarpaduras de piedra caliza que se sumergen a 214 metros de profundidad en el agitado Atlántico, pero hay mucho más por descubrir. Al sur de los acantilados, más allá de **Doonbeg**, **Milltown Malbay** y **Lehinch**, zonas clave para practicar surf, se encuentra el estrecho **Loop Head**, un cabo apuntado por escarpados acantilados en cuyo extremo se sitúa un faro y en el que tendrá la sensación de que ha llegado al fin del mundo. Al norte de los Cliffs of Moher se encuentra el árido y desnudo **Burren**, un paisaje lunar de 250 km² de piedra caliza gris, habitado en primavera por flores silvestres, entre las que se incluyen 24 especies de orquídeas.

Si bien es una tierra dura, alberga una próspera cultura de música tradicional irlandesa. Podrá escuchar algunas de las mejores sesiones tradicionales en pueblos y ciudades de todo el condado, especialmente en **Ennis**, **Ennistimon**, **Kilfenora** (el set de baile en el granero junto a Vaughan's es muy conocido), **Milltown Malbay** (anfitriona de la Escuela de Verano de Willie Clancy, uno de los mejores festivales tradicionales del país) y **Doolin**, cuyos pubs y casas musicales son famosos en todo el territorio irlandés debido a la calidad de la música que allí se toca.

County Limerick está estrechamente vinculado a su ciudad homónima, un próspero centro con un rico patrimonio cultural que se manifiesta en su melancólico castillo normando y en su magnífica colección de museos y galerías de arte. Alrededor del tercer centro urbano más grande de Irlanda se encuentra un idílico pastoral de tierras agrícolas bajas y un exuberante verdor que se eleva suavemente hacia las tierras altas y las montañas que enmarcan todo el condado, desde las **Sieve Felims** y las **Galtees** en el este y las montañas de **Ballyhoura** y **Mullaghareirk** en el sur y el oeste, y cada una de ellas es un paraíso de caminos para practicar senderismo y disfrutar de magníficas vistas.

A poca distancia al sur de la ciudad de Limerick se encuentra el hermoso pueblo de **Adare**, cuya llamativa colección de cabañas de paja es justamente famosa en toda Irlanda. Al sureste de esta zona se encuentra Lough Gur, un pintoresco lago en forma de herradura rodeado de antiguos yacimientos desde la era neolítica hasta la Edad Media.



Centro de Limerick City



LOUGH GUR, COUNTY Y LIMERICK

Atractivos Turísticos: Limerick

- 01 Limerick City Museum**
www.limerick.ie/limerick-museum
 La colección ilustra la historia de Limerick y su gente. Las exhibiciones incluyen objetos arqueológicos, plata de Limerick, encaje de Limerick, artefactos militares y mucho más.
- 02 The Hunt Museum**
www.huntmuseum.com
 Se exhiben los objetos originales que John y Gertrude Hunt reunieron a lo largo de su vida. Además, el museo también presenta sus propias colecciones, así como exposiciones de relevancia local, nacional e internacional.
- 03 St. Mary's Cathedral**
www.saintmaryscathedral.ie
 Esta catedral fue fundada en 1168 sobre la ciudad de Limerick, a orillas del río Shannon. Es uno de los edificios medievales más importantes que aún se conservan intactos en Irlanda y que sigue cumpliendo con su función original.
- 04 King John's Castle**
www.shannonheritage.com
 La impresionante exposición da vida a más de 800 años de la espectacular historia del King John's Castle y de la ciudad de Limerick por medio de la tecnología que conectará a los visitantes con historias de asedio y guerra.
- 05 Thomond Park Stadium and Museum Tours**
www.thomondpark.ie
 Sede de Munster Rugby, un lugar célebre reconocido internacionalmente por su historia y ambiente únicos.
- 06 The Frank McCourt Museum**
www.frankmcmuseum.wixsite.com/frankmcmuseum
 Un museo dedicado al ganador del premio Pulitzer, autor de Angela's Ashes, Frank McCourt, con sede en la antigua escuela de Frank en el Georgian Quarter de Limerick City.
- 07 Limerick City Gallery of Art**
www.gallery.limerick.ie
 Una de las principales galerías de arte contemporáneo de Irlanda que alberga una importante colección de arte irlandés de los siglos XVIII y XXI en todos los soportes.
- 08 Limerick Milk Market**
www.milkmarketlimerick.ie
 En Limerick City y establecido en 1852, es un lugar para visitar independientemente del clima. Experimente el Street Food Market de los viernes, el Famous Farmers Market de los sábados y el Soul Market de los domingos con lo mejor de la comida artesanal local, artesanías, moda y actividades familiares.
- 09 Stonehall Wildlife Park**
www.stonehallvisitorfarm.com
 Un parque zoológico y de vida silvestre para que las familias se diviertan y aprendan en un entorno natural de flora y fauna.
- 10 Adare Heritage Centre**
www.adareheritagecentre.ie
 Exposición histórica, una reconstrucción del pasado único de Adare desde la llegada de los normandos hasta las antiguas abadías de la Edad Media.

- 11 Lough Gur Heritage Centre**
www.loughgur.com
 Una visita a Lough Gur, un lugar emblemático que permite al visitante recorrer un sendero que lo llevará a dar un paseo por algunos de los monumentos y lugares históricos más antiguos de Irlanda.
- 12 Desmond Hall**
www.heritageireland.ie
 Una imponente estructura de dos plantas que una vez fue utilizada por los Earls of Desmond. La Sala, la cámara inferior abovedada y la torre contigua fueron construidas en el siglo XV. Entre los elementos medievales que figuran destacan una galería de músicos de roble y una chimenea con una cuspide de piedra caliza.
- 13 Foynes Flying Boat and Maritime Museum**
www.flyingboatmuseum.com
 Museo galardornado dedicado a la historia de los Flying Boats y los viajes de pasajeros a través del Atlántico desde 1937 hasta 1945. Embarque en el único Boeing 314 Flying Boat de tamaño completo del mundo. Visite www.WildAtlanticWay.com si desea obtener más información

Actividades y Aventura: Limerick

- Actividades de tierra y agua**
 - Basecamp Adventure Park**
www.basecampadventurepark.ie
 Paintball, tiro con arco, splatball y bushcraft. Shanagolden, County Limerick.
 - Delta Karting**
www.deltakarting.ie
 Limerick City.
 - Get West**
www.getwest.ie
 Paddle boarding, kayak, water zorbing y tiro con arco, Limerick City.
 - Kilcornan Karting**
www.limerickkarting.com
 Kilcornan, County Limerick.
 - Kilfinane Outdoor Education Centre**
www.kilfinaneec.com
 Piragüismo, surf, senderismo, escalada y ciclismo de montaña. Kilfinane, County Limerick.
 - Lazy Dog Clay Bird Shooting**
www.lazydogshooting.ie
 Knocklcong, County Limerick.
 - Limerick Carriage Tours**
www.limerickcarriagetours.com
 Lujosos recorridos en carruajes, Adare, County Limerick.
 - Limerick Greyhound Stadium**
www.igb.ie
 Limerick City.
 - Limerick Racecourse**
www.limerickraces.ie
 Patrickswell, County Limerick.
 - National Kart Centre Limerick**
www.nationalkartcentre.ie
 Corbally, County Limerick.
- Nevsail**
www.nevsailwatersports.com
 Kayak, surf, vela, windsurf, escalada, embarcaciones a motor, coasteering, Limerick City.
- Roller Jam**
www.rollerjam.ie
 Pista de patinaje interior, Limerick City, Limerick.
- Recorridos**
 - Adare Walking Tours**
 Adare, County Limerick.
 - Askeaton Walking Tours**
 Askeaton, County Limerick.
 - Barratt Tours**
www.4tours.biz
 Excursiones a Clare y Cork, Limerick City.
 - Kilmallock Walking Tours**
 Kilmallock, County Limerick.
 - Limerick City Walking Tours**
www.limerickcitytours.ie
 Limerick City.
 - Paddywagon Tours**
www.paddywagon-tours.com
 Recorridos en autobús a Kerry y Clare, Limerick City.
 - Railtours**
www.railtoursireland.com
 Recorridos en tren a Clare y Galway, Limerick City.
 - Shannonside Walking Tours**
 Limerick City, County Limerick.

Shannon Estuary Way

El Shannon Estuary es un estuario espectacular y virgen situado justo al lado de la Wild Atlantic Way. Esta zona de notable belleza natural es el lugar donde el río más largo de Irlanda, el imponente Shannon, desemboca en las aguas azules del Océano Atlántico. A lo largo de la ruta del Shannon Estuary, encontrará encantadoras ciudades, bonitos pueblos y enclaves de pesca costera famosos en todo el mundo. Al cruzar, tenga cuidado con los "delfines nariz de botella" que viven en el Shannon Estuary. El recorrido es de aproximadamente 210 km y se puede realizar en cualquier dirección y desde cualquier punto de partida.

Deguste los eventos de Burren

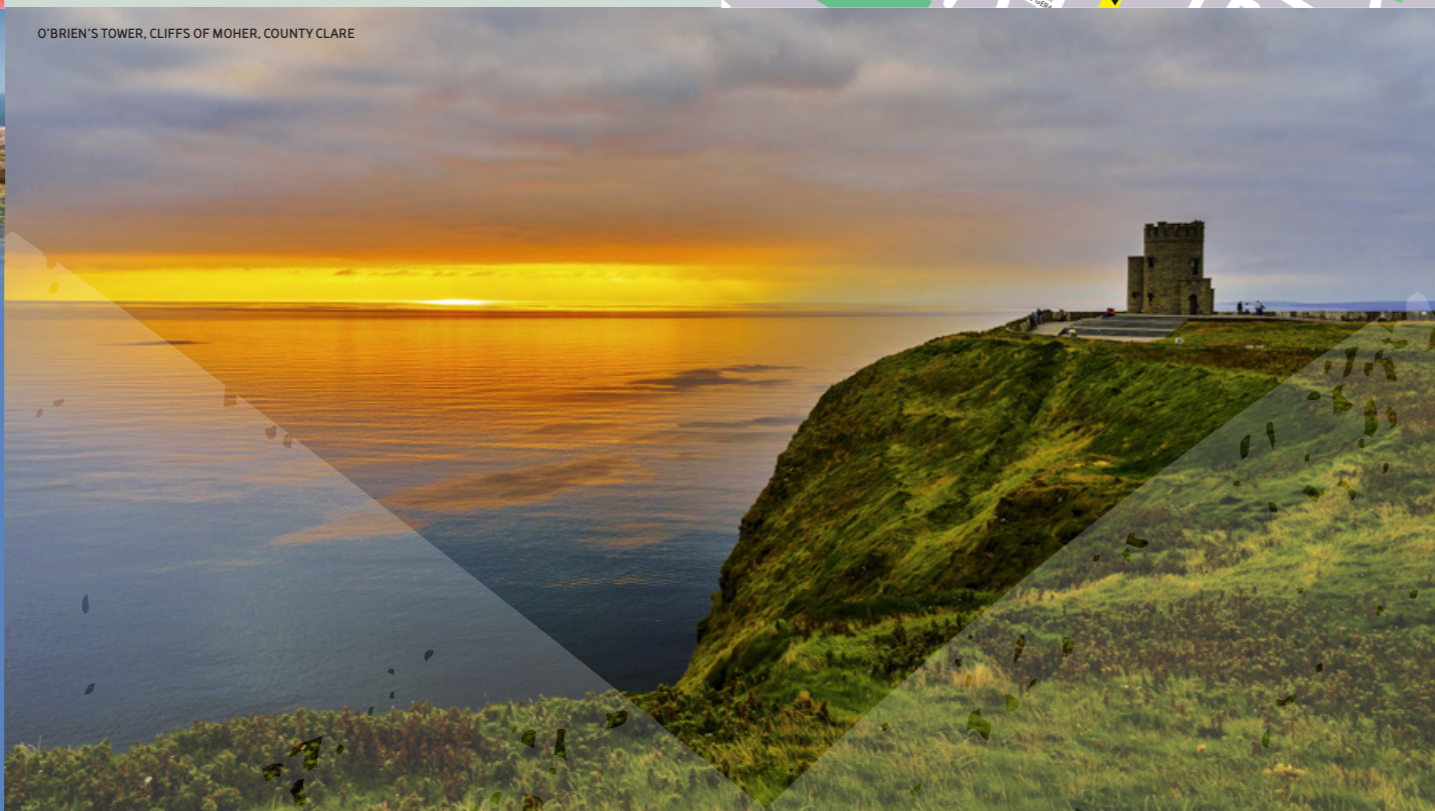
Los miembros de Burren Food Trail organizan una serie anual de eventos en mesas largas, que tienen lugar en lugares inusuales de la zona de Burren, Co Clare. El Festival Slow Food se celebra cada año en mayo mientras que el Burren Food Fayre clausura la temporada durante el October Bank Holiday Weekend. www.burren.ie

Circuito gastronómico de Loop Head

Los miembros han creado esta comunidad local de alimentos, aspirando al ethos de la sostenibilidad, con un fuerte compromiso de abastecerse con la mayor cantidad posible de ingredientes del área local. La península de Loop Head ha sido nombrada como una de las 10 ciudades más populares de Irlanda para gourmets. www.loophead.ie

Una muestra de Lough Derg

Una serie de eventos de verano en los que los productores de alimentos y los propietarios de restaurantes que rodean los Lough Derg Lakelands unen sus fuerzas para promover la región como un destino de turismo gastronómico. www.discoverloughderg.ie



O'BRIEN'S TOWER, CLIFFS OF MOHER, COUNTY CLARE

- ### Atractivos Turísticos: Clare
- 14 Bunratty Castle and Folk Park**
www.shannonheritage.com
 Explore el Bunratty Castle del siglo XV dotado de mobiliario y tapices. Una impresionante recreación de la vida irlandesa del siglo XIX compuesta de más de 30 edificios.
 - 15 Atlantic Airventure Aviation Centre**
www.atlanticairventures.com
 Experimente la aviación mediante una excursión educativa y divertida. Observe aviones de caza, cabinas de mando de aerolíneas, motores, planeadores y ponga a prueba sus habilidades en el simulador de vuelo.
 - 16 Craggaunowen - The Living Past Experience**
www.shannonheritage.com
 Situado en una superficie de 20 hectáreas, Craggaunowen representa la prehistoria y las primeras épocas cristianas de Irlanda. Explore el crannóg, el fuerte del anillo, el Brendan Boat y el Craggaunowen Castle, construido en 1550.
 - 17 Clare Museum**
www.clarelibrary.ie
 Visite la exposición Riches of Clare, la cual muestra 6000 años de historia de Clare. La exposición es presentada a partir de cuatro temas: la Tierra, el Poder, la Fe y el Agua.
 - 18 Ennis Friary - 13th Century Franciscan**
www.heritageireland.ie
 El convento de Ennis (Ennis Friary), fundado en el año 1240, es el lugar de sepultura de las familias O'Brien y McMahon, antiguos reyes de Clare.
 - 19 Vandeleur Walled Garden**
www.vandeleurwalledgarden.ie
 Este hermoso jardín cuenta con un laberinto, un tablero de ajedrez gigante y una casa de cristal de estilo victoriano especializada en una gran variedad de plantas inusuales y delicadas. Las instalaciones incluyen un restaurante, una tienda de regalos, una colección de maquinaria agrícola antigua y una zona de juegos para niños.

- 20 Scattery Island Visitor Centre**
www.heritageireland.ie
 Explore las antiguas ruinas de Saint Senan's Monastery y maravílese con la torre redonda de 26 metros de altura. Realice una visita guiada para conocer el folclore de la isla.
- 21 Loop Head Lighthouse**
www.loophead.ie
 Los visitantes son guiados a la cima del faro para disfrutar de las magníficas vistas. The Lighthouse Keepers Cottage acoge una exposición sobre la historia de los faros irlandeses.
- 22 Moher Hill Open Farm**
www.moherfarm.com
 Venga a visitar la gran diversidad de animales de la granja. Conviértase en un genio de los karts al aire libre y diviértase en las áreas de juego interiores y en el castillo hinchable.
- 23 Cliffs of Moher Visitor Experience**
www.cliffsofmoher.ie
 A casi a mitad de camino entre los espectaculares acantilados, la Cliffs of Moher Visitor Experience, alberga un centro de visitantes situado en la ladera de la colina, la Torre de O'Brien y 800 metros de senderos protegidos a lo largo de los acantilados.
- 24 Doolin Cave**
www.doolincave.ie
 La Doolin Cave y el centro de visitantes es el hogar de la Great Stalactite, la estalactita más larga de Europa.
- 25 The Burren Smokehouse Visitor Centre**
www.burrensmokehouse.com
 Descubra el misterio del ahumado del salmón y el secreto de la elaboración artesanal del salmón ahumado. Disfrute de los mosaicos que cuentan la historia del Salmon of Knowledge.
- 26 The Burren Centre and Kilfenora Céili Band Parlour**
www.theburrencentre.ie
 El centro de visitantes se encuentra en el corazón del pueblo histórico de Kilfenora y cuenta con una fantástica exposición, un teatro audiovisual y una tienda de artesanía local.
- 27 Dysert O'Dea Castle and Clare Archaeology Centre**
www.dysertcastle.com
 Una Casa Torre gaélica restaurada construida en 1480 por el clan O'Dea, con objetos locales y una presentación audiovisual.



BUNRATTY CASTLE, COUNTY CLARE



Centro de Ennis

- ### Actividades y Aventura: Clare
- #### Viajes en barco
- Cliff of Moher Cruises**
www.cliffofmohercruises.ie
 Doolin, County Clare.
 - Derg Boat Trips**
www.dergboatrips.ie
 Lough Derg, Scariff, County Clare.
 - Dolphin Discovery**
www.discoverdolphins.ie
 Kilrush, County Clare.
 - Dolphinwatch**
www.dolphinwatch.ie
 Carrigrohilly, County Clare.
 - Doolin Ferry Company with Bill O'Brien**
www.doolinferry.com
 Crucero por Aran Islands y Cliffs of Moher. Doolin, County Clare.
 - Doolin2Aran Ferries**
www.doolin2aranferries.com
 Crucero por Aran Islands y Cliffs of Moher. Doolin, County Clare.
 - Killaloe River Cruises**
www.killaloe.rivercruises.com
 Lough Derg, Killaloe, County Clare.
- #### Actividades de tierra y agua
- Adventure Burren**
 Escalada, senderismo y caminatas. The Burren, County Clare.
 - Encuentros en Facebook**
 - Aloha Surf School**
www.surfschool.ie
 Fanore, County Clare.
 - Ben's Surf and Rock Climbing Clinic**
www.lahinchadventures.com
 Lahinch, County Clare.
 - Burren Outdoor Education Centre**
www.burrenec.com
 Snorkel, kayak, escalada y senderismo. Bellinabour, County Clare.



BINNIS TOWN, COUNTY CLARE

- Clare Kayak Hire**
www.clarekayakhire.com
 Lahinch, County Clare.
- Clare Paintball**
www.clarepaintball.ie
 Quin, County Clare.
- Clare Surf Safari**
www.claresurfsafari.com
 Escuela de surf móvil, County Clare.
- Climb It**
www.climb.it
 Escalada y caminatas de montaña. The Burren, County Clare.
- Dive Academy Scuba Diving School**
www.diveacademy.info
 Lahinch, County Clare.
- Get West Killaloe Kayak Tours**
www.getwest.ie
 Killaloe, County Clare.
- GoGaelic**
 Experimente el Hurling y el fútbol gaélico de forma divertida. Ennis, County Clare.
- Lahinch Surf Experience**
www.lahinchsurfexperience.com
 Lahinch, County Clare.
- Lahinch Surf School**
www.lahinchsurfschool.com
 Lahinch, County Clare.
- Nevsail**
www.nevsailwatersports.ie
 Kayak, surf, vela, windsurfing, escalada, navegación a motor y coasteering. Killee, County Clare.
- North Clare Sea Kayaking**
www.northclareseakayaking.com
 Doolin, County Clare.
- Ocean Scene Surf School**
www.oceanscene.ie
 Lahinch, County Clare.
- Soul Kite**
www.soulkite.ie
 Kitesurf y paddle boarding. Lahinch and Killaloe, County Clare.
- The Green Room Surf School**
www.thegreenroom.ie
 Lahinch, County Clare.
- Tullass Range**
 Tiro al plato y tiro con arco. Ennis, County Clare.
- Encuentros en Facebook**
 - UL Sport Adventure Centre**
www.ulac.ie
 Navegación, kayak, paddle boarding y arborismo. Killaloe, County Clare.
 - White Water Surf School**
www.whitewatersurfschool.com
 Milltown Malbay, County Clare.

THINGS TO DO

THINGS TO DO IN CLARE

Explorad el maravilloso mundo de Clare, el condado más hermoso de Irlanda, desde las impresionantes vistas de los acantilados de Loop Head hasta las antiguas ruinas de Bunratty Castle y el impresionante paisaje del Shannon Estuary.

Reservad el impresionante paisaje de Clare, el condado más hermoso de Irlanda, desde las impresionantes vistas de los acantilados de Loop Head hasta las antiguas ruinas de Bunratty Castle y el impresionante paisaje del Shannon Estuary.

Reservad el impresionante paisaje de Clare, el condado más hermoso de Irlanda, desde las impresionantes vistas de los acantilados de Loop Head hasta las antiguas ruinas de Bunratty Castle y el impresionante paisaje del Shannon Estuary.

Para obtener un listado completo de todo lo que hay por ver y hacer en la zona: pesca deportiva, ciclismo, equitación, jardines, golf, festivales y eventos, itinerarios sugeridos, caminatas y mucho más, visite: www.WildAtlanticWay.com

Para recibir asesoramiento e información personalizada, visitad nuestros Centros de Información Turística.

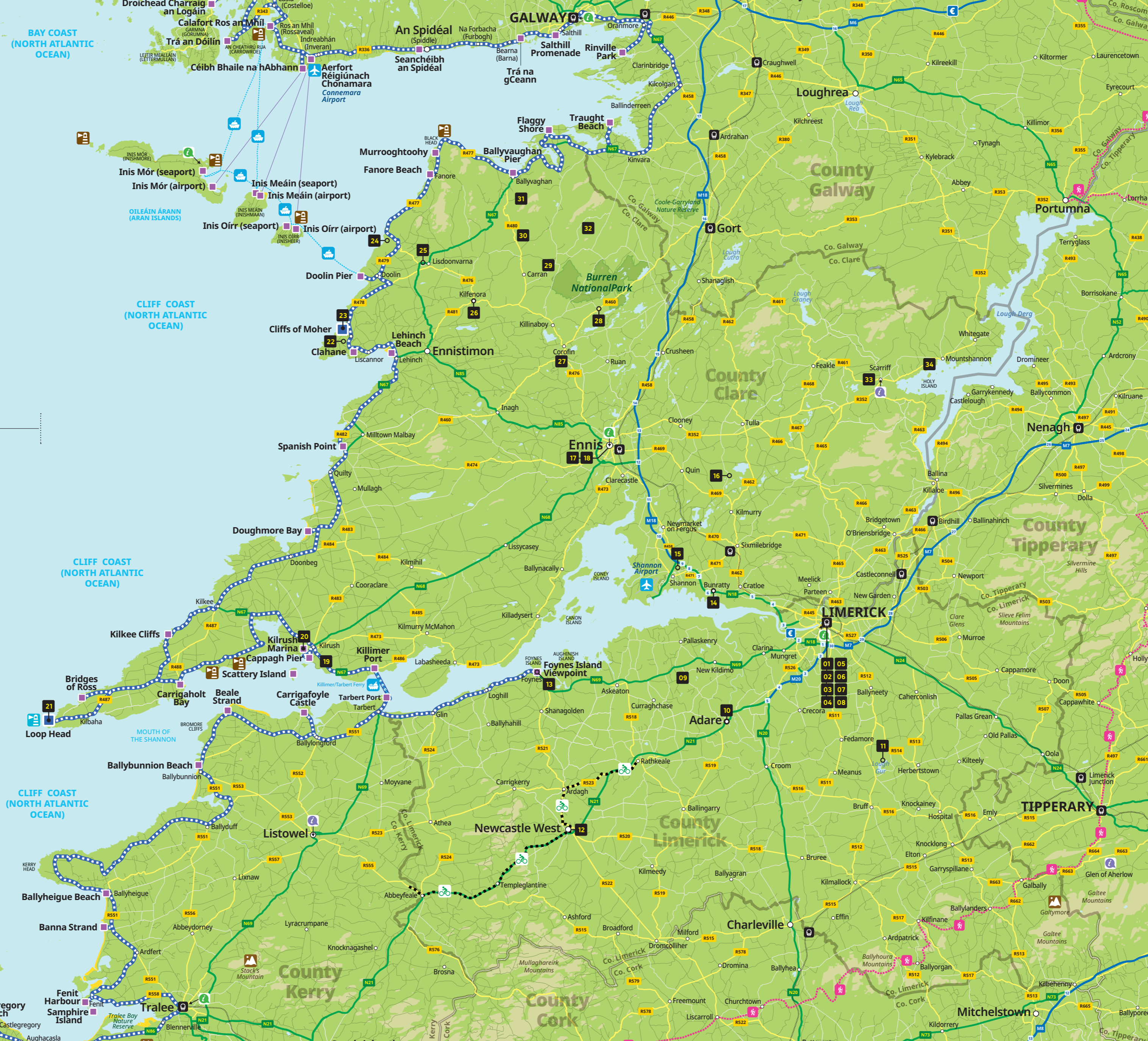
ACTIVIDADES Y AVENTURA CONTINUA AL DORSO

Fáilte Ireland
National Tourism Development Authority

WILD ATLANTIC WAY
SÍ AN ATLAINGH FHÁIN



Mapa de los condados Limerick y Clare



Guía para los mapas regionales del centro de la ciudad y del condado

- Wild Atlantic Way**
- Wild Atlantic Way Route
 - Wild Atlantic Way Signature Discovery Point
 - Wild Atlantic Way Discovery Point
 - Wild Atlantic Way Start/Finish Point
- Lugares de interés**
- Centros de Información Turística de Fáilte Ireland
 - Centros Comunitarios de Información Turística
 - Museo
 - Teatro
 - Cine
 - Monumentos históricos
 - Biblioteca
 - Iglesia/Catedral
 - Sitio patrimonial
 - Montaña
 - Ruinas históricas
 - Faro
 - Faro con instalaciones para visitantes
 - Parque
- Servicios**
- Hospital
 - Estación de bomberos
 - Estación de la Garda
 - Palacio de Justicia
 - Cementerio
 - Ayuntamiento
 - Baños públicos
- Transporte**
- Aeropuerto
 - Ferry - pasajeros a pie
 - Ferry - vehículos en cubierta
 - Ferry - vehículos bajo cubierta
 - Autobús/autocar
 - Aparcamiento de coches
 - Parada de taxis
 - Muelle
 - Ruta de ciclismo y senderismo Greenway
 - Beara Breifne Way
 - Ruta en bicicleta y a pie
 - Estación de ferrocarril
 - Línea de ferrocarril
 - Autopista de peaje
 - Número de cruce de autopistas
 - Autopistas
 - Carreteras nacionales
 - Carreteras regionales
 - Carreteras locales
 - Carreteras secundarias
 - Calles peatonales

¡No olvide recoger su Wild Atlantic Way Passport y sus Discovery Point Stamps a lo largo de la ruta!

FI-10724-LCE-SPA-0419. Mapa © Fáilte Ireland 2018. Fáilte Ireland no se hace responsable de los errores u omisiones contenidos en este mapa. Diseño del mapa www.spearadventure.ie. Los datos del mapa original se obtuvieron en marzo de 2018 © OpenStreetMap.org. En caso de comentarios o sugerencias, póngase en contacto con visitormaps@failteireland.ie

Explore el Condado de Limerick

Adare
A menudo conocido como el "pueblo más bonito de Irlanda", las tradicionales cabañas de paja y los antiguos muros de piedra conservan el espíritu de una Irlanda virgen. Adare es la definición misma de un lugar de postal, es un oasis pintoresco. Tómese una tarde para explorar las misteriosas ruinas e iglesias que rodean el pueblo y surran sobre su vasta historia.

Askeaton
Este pueblo medieval en la pintoresca ruta de la N69 y en la Shannon Estuary Way fue en su día un bastión de los condes de Desmond anglo-normandos. Hoy en día, las impresionantes ruinas del castillo de Askeaton Castle y del Franciscan Friary dominan la ciudad. Se cree que William de Burgo estableció la propiedad alrededor de 1199.

Ballyhoura Mountain Trails
Ondulados pastos verdes, bosques, colinas y montañas, esta área en la frontera de Cork/Limerick es un centro de esparcimiento al aire libre sólidamente establecido. Encontrará numerosos paseos serpenteantes de diferentes longitudes: Blackrock loop (11 km), Barragh Hills Loop (10 km), Canon Sheehan Loop (7 km). www.visitballyhoura.com

Clare Glens
Este parque forestal está situado en una zona bastante montañosa. Cuenta con hermosos senderos naturales bien señalizados e incluyen muchos otros atractivos, como piscinas naturales de roca, rápidos y cascadas. Hay una abundante flora natural y una gran cantidad de aves autóctonas y otros animales salvajes. Se trata de un lugar extremadamente pintoresco que se ha vuelto muy popular debido a su belleza natural.

Great Southern Greenway
En County Limerick, aproximadamente a 40 km del Great Southern Trail se ha desarrollado para caminar y andar en bicicleta desde Rathkeale hasta Abbeyfeale. La ruta se abre paso por el campo de West Limerick, lo cual le brinda al caminante y al ciclista la oportunidad de detenerse en ciudades y pueblos a lo largo de la ruta, incluyendo puntos como Rathkeale, Ardagh, Newcastle West, Templeglantine y Abbeyfeale. www.southerntrail.net

Explore el Condado de Clare

Burren y Cliffs of Moher UNESCO Global Geopark
Burren significa "gran roca". Es en esta piedra caliza cársica donde se encuentra el icónico Poulabrone Dolmen, el sistema de cuevas más largo de Irlanda, la estalactita más grande de Europa, el Parque Nacional de Burren, la Reserva Natural de Carron y una gran cantidad de flora y fauna silvestre esperando a ser descubierta. www.burrengeopark.ie

Lough Derg Blueway
Conformado por 13.000 hectáreas de hermosas aguas cristalinas que se extienden por tres condados (Clare, Galway y Tipperary), Lough Derg se encuentra rodeado de un paisaje campestre impresionante. Disfrute de numerosas rutas, tanto por tierra como por agua, que aportan gran diversión a los entusiastas de la aventura. www.BlueWaysIreland.org

Wild Atlantic Way Signature Points

Atractivos turísticos emblemáticos

Cliffs of Moher
Los icónicos Cliffs of Moher son una de las atracciones naturales más visitadas de Irlanda. Extendiéndose 8 km a lo largo de la costa atlántica de Clare, los acantilados alcanzan los 214 m en Knockardakin, su punto más alto. En medio de los acantilados, en la ladera de la colina, se halla el centro de visitantes, respetuoso con el medio ambiente. En este enclave también podrá descubrir la O'Brien's Tower, una torre panorámica del siglo XIX, y acceder a 800 metros de senderos protegidos a lo largo de los acantilados en los que encontrará miradores.

Loop Head
Loop Head es un cabo estrecho situado en una península que apunta hacia el mar desde el rincón más occidental del County Clare, situado entre el Océano Atlántico y el Shannon Estuary, con impresionantes vistas. Visite el faro Loop Head Lighthouse, disfrute del avistaje de delfines y aves, pesca y mucho más en la Wild Atlantic Way.

Loop Head
Loop Head es un cabo estrecho situado en una península que apunta hacia el mar desde el rincón más occidental del County Clare, situado entre el Océano Atlántico y el Shannon Estuary, con impresionantes vistas. Visite el faro Loop Head Lighthouse, disfrute del avistaje de delfines y aves, pesca y mucho más en la Wild Atlantic Way.

- Recorridos**
- Barratt Tours**
www.barrattstours.ie
Recorridos en autobús a Clare y Cork. Ennis, County Clare.
 - Burren Experience Guided Walks**
www.mullaghmore-burren.com
The Burren, Corofin, County Clare.
 - Burren Guided Walks and Hikes**
www.burrenwaymountainbiketours.com
The Burren, Fanore, County Clare.
 - Burren Mountain Walking Tours**
www.burrenwaymountainbiketours.com
Doolin, County Clare.
 - Burren Way Mountain Biking Tours**
www.clarewalkingtours.ie
Tuamgraney, County Clare.

- Burren Hill Walks**
www.homepage.eircom.net/~burrenhillwalks/
The Burren. Ballyvaughan, County Clare.
- Burren Mountain Walking Tours**
Mini bus y recorridos a pie. Fanore, County Clare. **Encuéntranos en Facebook.**
- Burren Guided Walks and Hikes**
www.burrenwaymountainbiketours.com
Doolin, County Clare.
- Clare Walking Tours**
www.clarewalkingtours.ie
Tuamgraney, County Clare.

- Cliffs of Moher Walking Tours**
www.cliffsofmoherwalkingtours.com
Senderismo a lo largo de los Cliffs of Moher. Liscannor, County Clare.
- Doolin2Aran Ferries**
www.doolin2aranferries.com
Autobuses y barcos a los Cliffs of Moher y Aran. Ennis, County Clare.
- Doolin Cliff Walks**
www.doolincliffwalk.com
Caminata guiada desde Doolin hasta Cliffs of Moher.
- Ennis Walking Tours**
www.enniswalkingtours.com
Ennis, County Clare.

- E-Whizz**
www.e-whizz.com
Alquiler de bicicletas eléctricas y recorridos. Kilfenora, County Clare.
- Ollie's Walking Tours**
www.olliestours.com
Ennis, County Clare.
- Rural Irish Holidays**
www.ruralirishholidays.com
Actividades vacacionales en Lough Derg. Mountshannon, County Clare.
- The Celtic Connexion**
www.thecelticconnexion.com
Senderismo con acompañante. Killaloe, County Clare.

- Ted Tours**
www.tedtours.com
Lugares vívidos en Father Ted (serie de televisión). Kilfenora, County Clare.
- Walking Tour with Benoni at 'B' Art Studio**
Ennis, County Clare. **Encuéntrenos en Facebook.**
- West Coast Cycle Tours**
www.westcoastcycletours.ie
The Burren, County Clare.

Para obtener una lista completa de todas las actividades que se pueden ver y hacer en la zona, incluyendo pesca con caña, ciclismo, equitación, jardines, golf, senderismo y mucho más, visite www.WildAtlanticWay.com

Golden Vale, County Limerick

Información de Utilidad

- Ferrocarril**
Irish Rail (Iarnród Éireann) www.irishrail.ie
Servicio nacional de ferrocarriles
- Autobús**
Bus Éireann www.buseireann.ie
Servicio nacional de autobuses
- Local Link**
www.localink.ie
Servicios de autobuses rurales.
- Operadores Privados de Autobuses**
Por favor, póngase en contacto con su Oficina de Turismo local para obtener más información acerca de los numerosos servicios de autobuses privados que operan en la región.
- Aire**
Shannon International Airport www.shannonairport.ie
Shannon, County Clare. Vuelos internacionales.
- Barco**
Shannon Ferries www.shannonferries.com
Ferry desde Killimer, County Clare hacia Tarbert, County Kerry.
- Conducir**
Se conduce por el lado izquierdo de la carretera y el cinturón de seguridad debe usarse en todo momento. La autopista M50 alrededor de Dublín es una autopista de peaje sin barreras. Los peajes se pueden pagar en www.flow.ie o en cualquier punto de venta con un leterero de Payzone.
- Transporte Nacional**
Conducción: www.rsa.ie
Transporte: www.transportforireland.ie

- Organizaciones de Actividad Nacional**
Ciclismo: www.cyclinireland.ie
Equitación: www.aire.ie
Pesca: www.fishinginireland.info
Golf: www.golf.discoversireland.ie
Caminatas: www.irishtrails.ie
- Servicio Irlandés de Asistencia al Turista**
www.itas.ie
Servicios de seguridad y asistencia al turista.
- Servicios de emergencia**
En caso de emergencia puede contactar con los servicios de la "luz azul", esto es, la An Garda Síochána (Servicio de Policía Nacional), Ambulancias, Bomberos y los Guardacostas marcando los números 112 o 999.
- Centros de Información Turística**
Ennis Tourist Information Centre
Arthur's Row, Ennis, County Clare V95 RX78
- Limerick Tourist Information Centre**
20 O'Connell Street, Limerick City, County Limerick V94 H9Y2

Visítenos en: www.WildAtlanticWay.com

